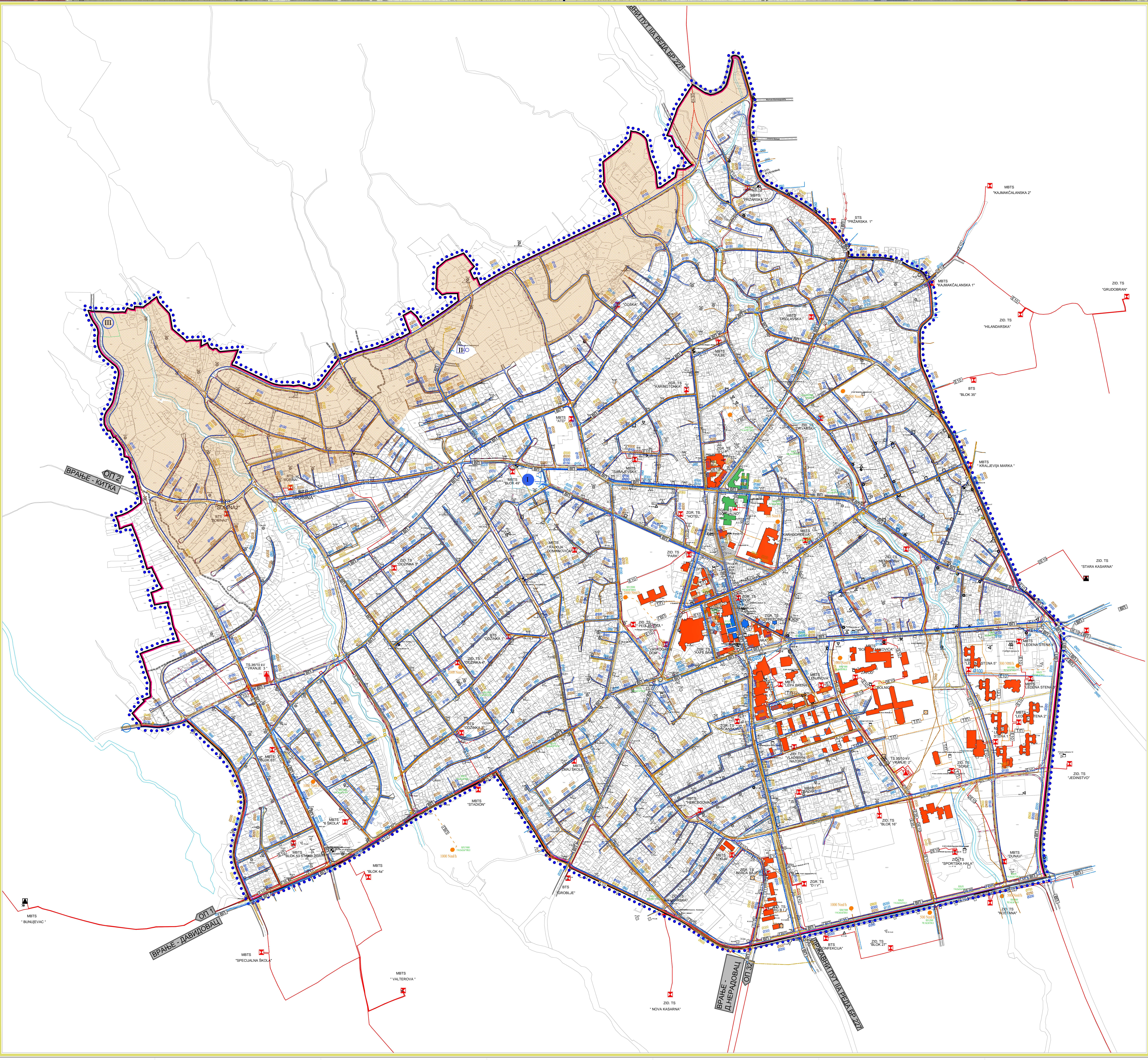







**ПЛАН ГЕНЕРАЛНЕ РЕГУЛАЦИЈЕ ЗОНЕ 1 У ВРАЊУ**  
**-ЦЕНТРАЛНА ЗОНА-**



## ВОДОПРИВРЕДНА ИНФРАСТРУКТУРА

- |   |                                    |
|---|------------------------------------|
|  | ПОСТОЈЕЋИ ПРВИМАРИ ВОДОВОД         |
|  | ПЛАНИРАНИ ПРВИМАРИ ВОДОВОД         |
|  | ПЛАНИРАНИ СЕКУНДАРНИ ВОДОВОД       |
|  | ПОСТОЈЕЋА ФЕКАЛНА КАНАЛИЗАЦИЈА     |
|  | ПЛАНИРАНА ФЕКАЛНА КАНАЛИЗАЦИЈА     |
|  | ПОСТОЈЕЋА АТМОСФЕРСКА КАНАЛИЗАЦИЈА |
|  | ПЛАНИРАНА АТМОСФЕРСКА КАНАЛИЗАЦИЈА |
|  | РЕЗЕРВОАР "САРАЈНА" II ВИСИНЕ ЗОНЕ |
|  | РЕЗЕРВОАР "ПОШКА" II ВИСИНЕ ЗОНЕ   |
|  | ПЛАНИРАНИ РЕЗЕРВОАР II ВИСИНЕ ЗОНЕ |
|  | III ВИСИНСКА ЗОНА ВОДОСНАБДЕВАЊА   |





ПОСТОЈЕЋИ TC 10/0.4 KV

- |   |                                  |
|---|----------------------------------|
|  | ПОСТОЈЕЋИ ТС 35/10 KV            |
|  | ПОСТОЈЕЋИ ЕЛ. ВОД 10 KV          |
|  | ПОСТОЈЕЋИ ЕЛ. ВОД 35 KV          |
|  | ПЛАНИРАНИ ПОДЗЕМНИ ЕЛ. ВОД 10 KV |
|  | ПЛАНИРАНИ ПОДЗЕМНИ ЕЛ. ВОД 35 KV |

— ПЛАНИРАНИ КОРИДОР ГАСОВОДА








- 500 Nm/h MPC

ПЛАНИРНА ТРАСА ТОПРОВОДА

-  ПЛАНИРАНА КОТЛАРНИЦА  
 ПРИКЉУЧЕНИ ОБЈЕКТИ  
 ПЛАНИРАНИ ОБЈЕКТИ ЗА ПРИКЉУЧЕЊЕ  
 ПРИВРЕМENO ИСКЉУЧЕНИ ОБЈЕКТИ

ДОСТОЈЕЌА ТРАНСПОРТНА МРЕЖА

- 
- ПЛАНИРАНА ТРАНСПОРТНА МРЕЖА

- 
-  SAOBRAĆAJNICA  
 PEŠAČKA ZONA  
 REGULISANO REČNO KORITO  
 GRANIČA KATASTRARSKIH OPŠTINA  
 KATASTRARSKI PLAN  
 GRANIČA PLANŠNOG PODRUČJA  
 GRANIČA GRAĐEVINSKOG PODRUČJA